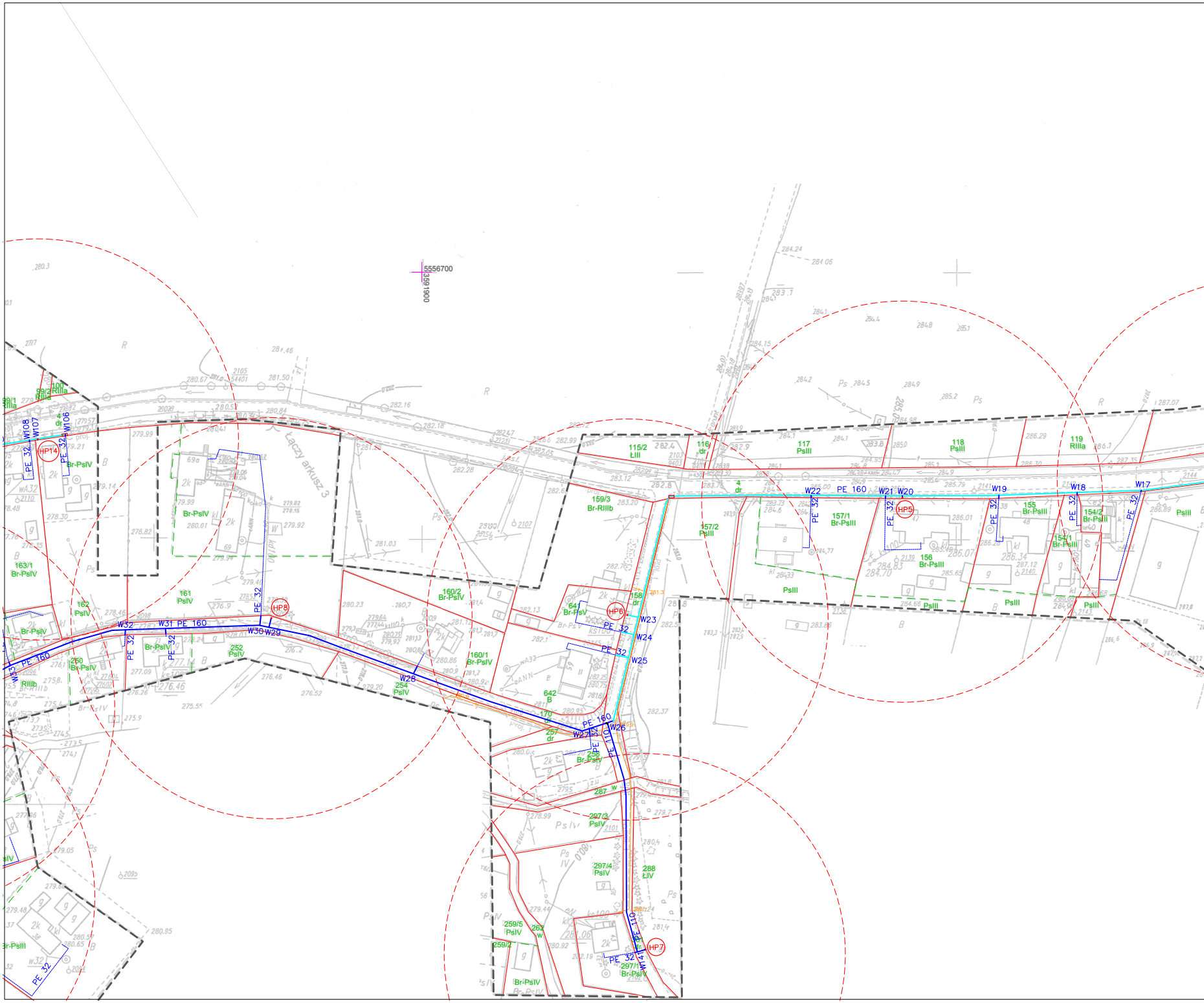

5556700
3591900
łączy arkusz 3
HP14
HP8
HP6
HP5
HP7
PE 160
PE 110
PE 32
W17
W18
W19
W20
W21
W22
W23
W24
W25
W26
W27
W28
W29
W30
W31
W32
W33
W106
W107
W108
99/1 RIIIa
99/2 RIIIa
100 RIIIa
4 dr
Br-PsIV
161 PsIV
162 PsIV
163/1 Br-PsIV
250 Br-PsIV
252 PsIV
254 PsIV
RIIIb
160/2 Br-PsIV
160/1 Br-PsIV
159/3 Br-RIIIb
115/2 ŁIII
116 dr
117 PsIII
118 PsIII
119 RIIIa
157/2 PsIII
157/1 Br-PsIII
158 dr
641 Br-PsIV
642 B
170 dr
257 dr
256 Br-PsIV
287 w
297/3 PsIV
297/4 PsIV
288 ŁIV
259/5 PsIV
259/2
262 w
297/1 Br-PsIV
155 Br-PsIII
154/2 Br-PsIII
154/1 Br-PsIII
156 Br-PsIII
PsIII

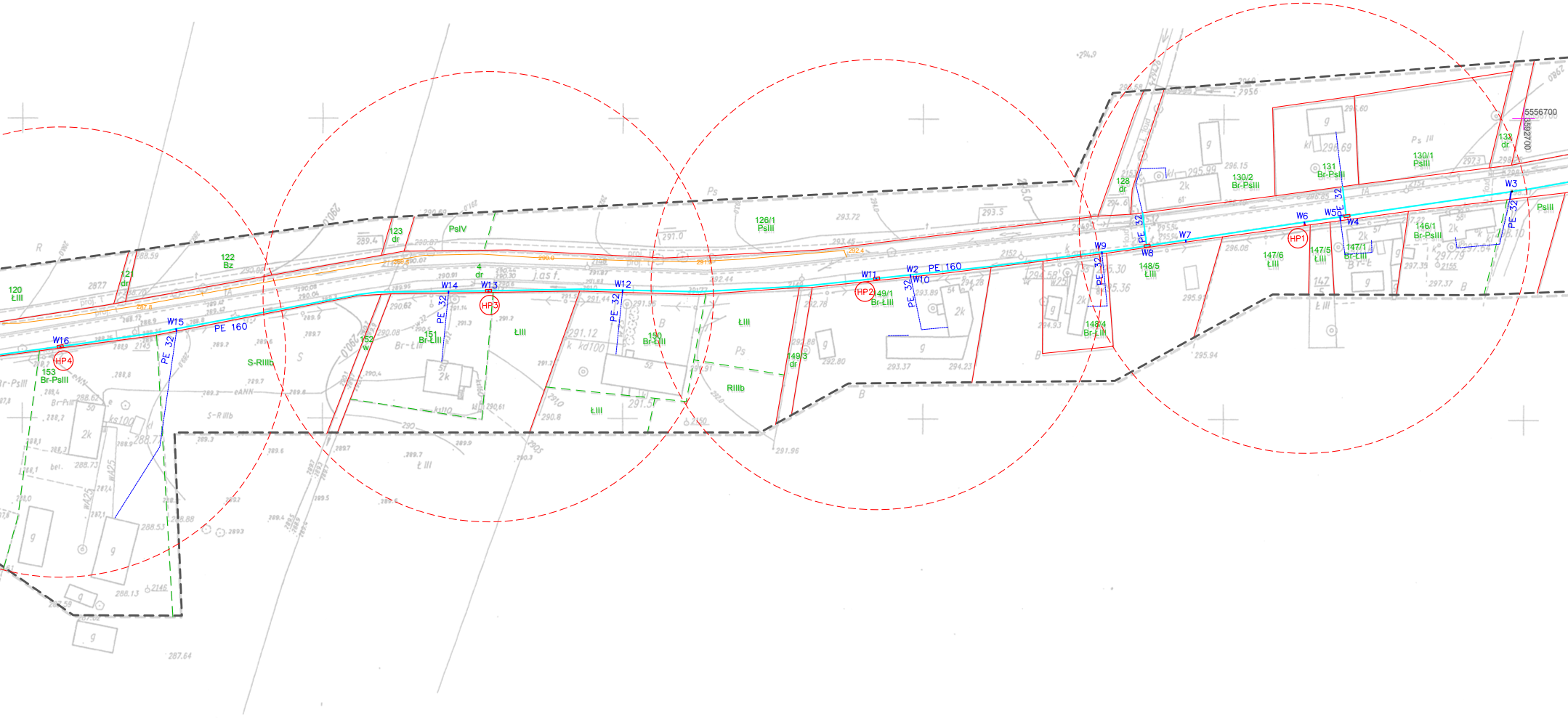

PE 160
PE 160
PE 32
W2
W3
W4
W5
W6
W7
W8
W9
W10
W11
W12
W13
W14
W15
W16
HP1
HP2
HP3
HP4
120
ŁIII
121
dr
122
Bz
123
dr
PsIV
4
dr
126/1
PsIII
128
dr
130/2
Br-PsIII
131
Br-PsIII
130/1
PsIII
132
dr
146/1
Br-PsIII
PsIII
147/1
Br-ŁIII
147/5
ŁIII
147/6
ŁIII
148/5
ŁIII
148/4
Br-ŁIII
149/1
Br-ŁIII
149/3
dr
150
Br-ŁIII
151
Br-ŁIII
152
w
153
Br-PsIII
S-RIIIb
ŁIII
RIIIb
5556700
5592700

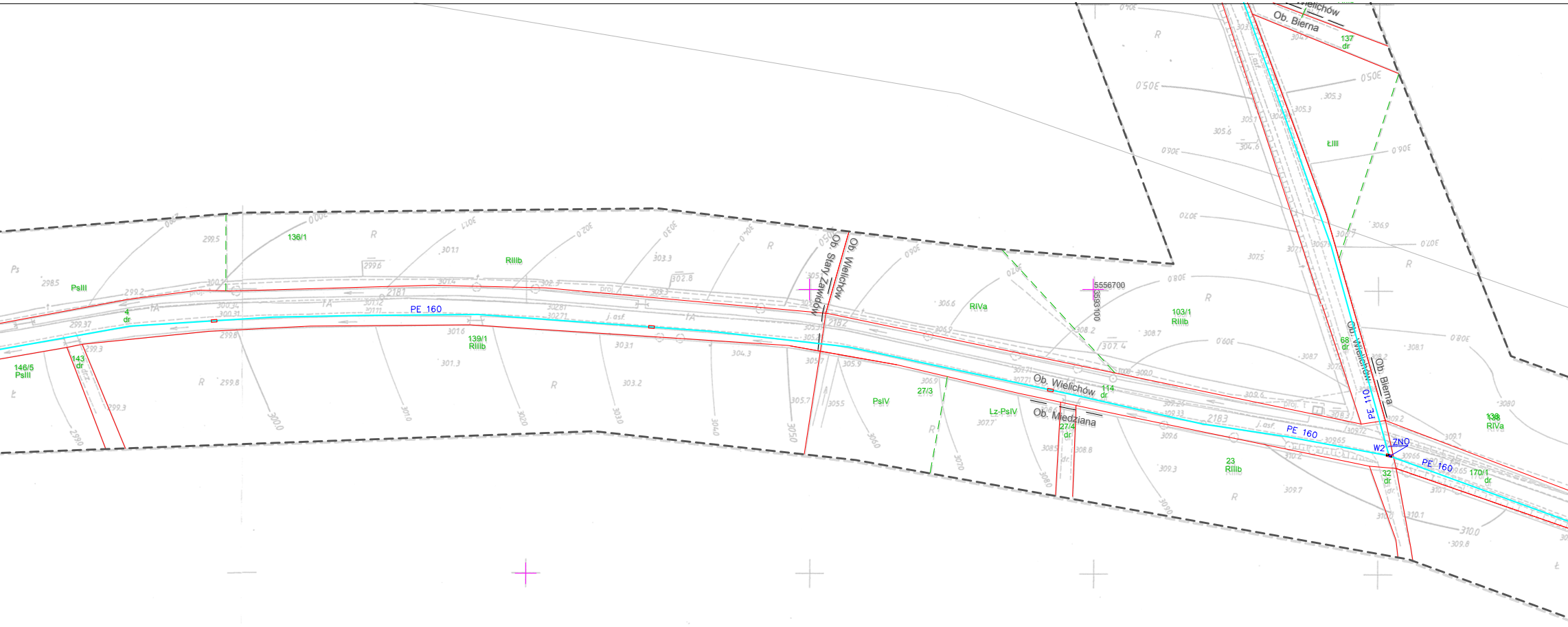

Ob. Wielichów
Ob. Bierna
137
dr
ŁIII
136/1
RIIIb
PsIII
4
dr
146/5
PsIII
143
dr
PE 160
2181
139/1
RIIIb
Ob. Stary Zawidów
Ob. Wielichów
2182
RIVa
5556700
103/1
RIIIb
PsIV
27/3
Lz-PsIV
Ob. Wielichów
114
dr
Ob. Miedziana
27/4
dr
2183
PE 160
23
RIIIb
Ob. Wielichów
Ob. Bierna
68
dr
PE 110
W2
ZNO
32
dr
PE 160
170/1
dr
138
RIVa

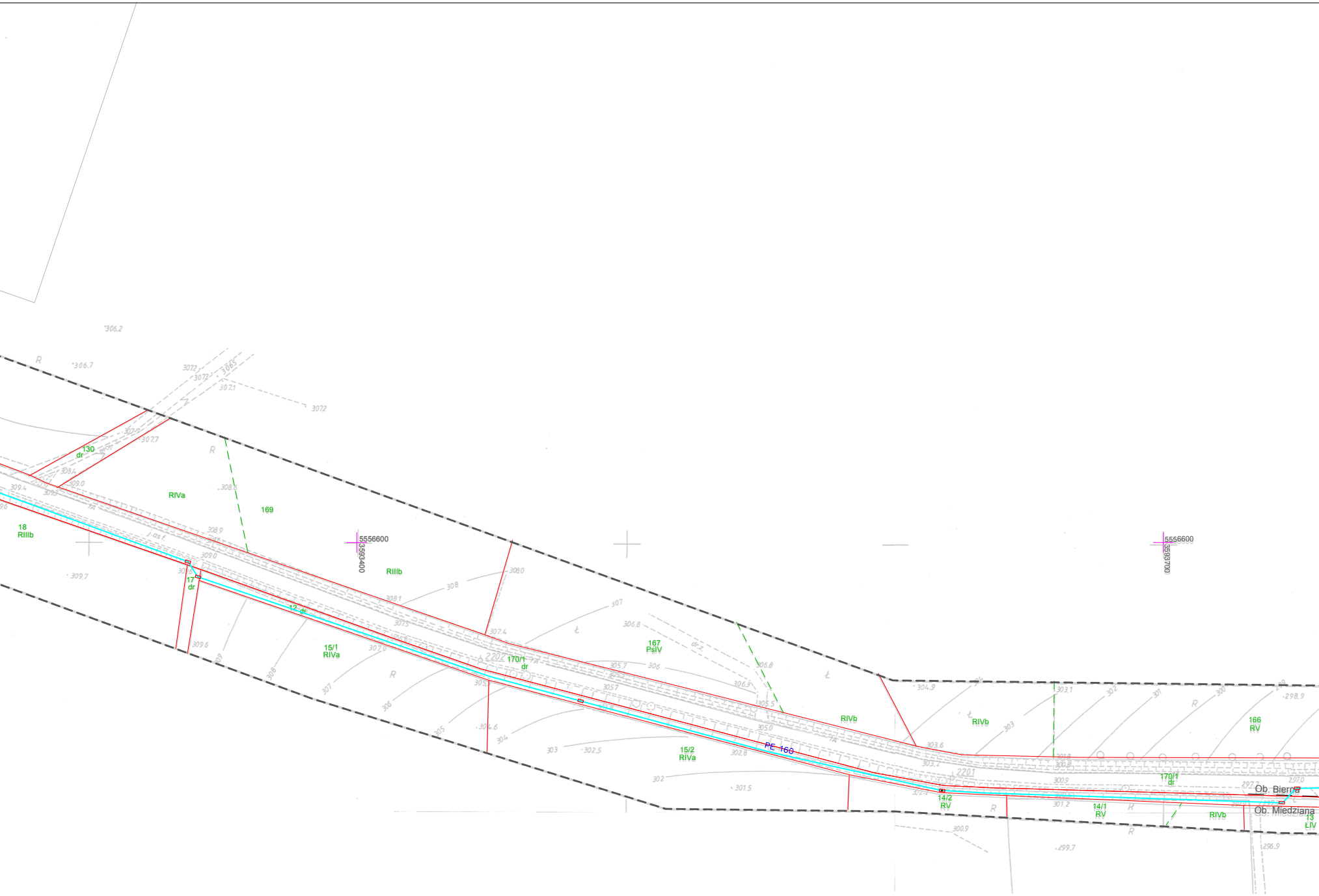
130
dr
RIVa
169
18
RIIIb
5556600
3593400
RIIIb
17
dr
12 dr
15/1
RIVa
2202
170/1
dr
167
PsIV
15/2
RIVa
PE 160
RIVb
RIVb
5556600
3593700
166
RV
2201
14/2
RV
14/1
RV
170/1
dr
RIVb
Ob. Bierna
Ob. Miedziana
13
ŁIV

Województwo: *dolnośląskie*
Powiat: *zgorzelecki*
Miejscowość: **Stary Zawidów,** *Wielichów, Bierna, Miedziana*
Jednostka ewidencyjna: *022505_2, Sulików*
Obręb ewidencyjny: *022505_2.0008 Stary Zawidów A.M1*
*022505_2.0012 Wielichów A.M1*
*022505_2.0001 Bierna A.M.1*
*022505_2.0004 Miedziana A.M.1*
Działka nr: 4, 114, 170/1, 68;

## MAPA DO CELÓW PROJEKTOWYCH

**461.112.161, 162,171,173;**
**skala 1:1000**
**arkusz 3**
Układ współrzędnych prostokątnych: ***1965, strefa IV***
Układ wysokości: ***Kronsztadt***
**GK.6640.1490.2019**

F.H.U. "GeoInvest"
Usługi Geodezyjno-Kartograficzne
*Rafał Kazimierski*
ul. DOLNA 9, ŁAGÓW, 59-900 ZGORZELEC
REGON 021726692, NIP 615-189-48-72
TEL. , 665495110

Aktualizację terenu określonego grubą linią
w treści nadziemnej i podziemnej wykonał:

Łukasz Szwabowicz
Geodeta uprawniony
Nr upr. 22203

Nie wyklucza się istnienia w terenie innych nie wykazanych na niniejszej mapie urządzeń podziemnych, które nie były zgłoszone do inwentaryzacji lub o których brak jest informacji w instytucjach branżowych.
Granice, użytki i numery działek zgodne z operatem EGiB .
Na mapie nie ustalono ewentualnych obciążeń służebności gruntowych wykazanych w Księgach Wieczystych.
Mapa wykonana pod obiekty liniowe.

*Punkty osnowy geodezyjnej podlegają ochronie - art.48 ust.1 pkt.3 Prawo Geodezyjne i Kartograficzne.*

Łagów, dnia 28.12.2020r

*W zakresie opracowania mapy mogą występować obiekty budowlane objęte decyzją pozwolenia na budowę lub zgłoszenia robót budowlanych.*

*Mapa wykonana pod obiekty liniowe.*

*ZAKRES OPRACOWANIA:* — — — —

Poświadcza się, że niniejszy dokument został opracowany w wyniku prac geodezyjnych i kartograficznych, których rezultaty zawiera operat techniczny wpisany do ewidencji materiałów państwowego zasobu geodezyjnego i kartograficznego

| | |
|---|---|
| Organ prowadzący państwowy zasób geodezyjny i kartograficzny:<br>**Starosta Zgorzelecki** | |
| Identyfikator ewidencyjny materiału zasobu – operatu technicznego:<br>**P.0225.** 2020. 1347 | |
| Data wpisania operatu technicznego do ewidencji materiałów zasobu | 2020-12-28 |
| Imię, nazwisko i podpis osoby reprezentującej organ | Z up. STAROSTY<br>Artur Klecki<br>Geodeta Powiatowy |

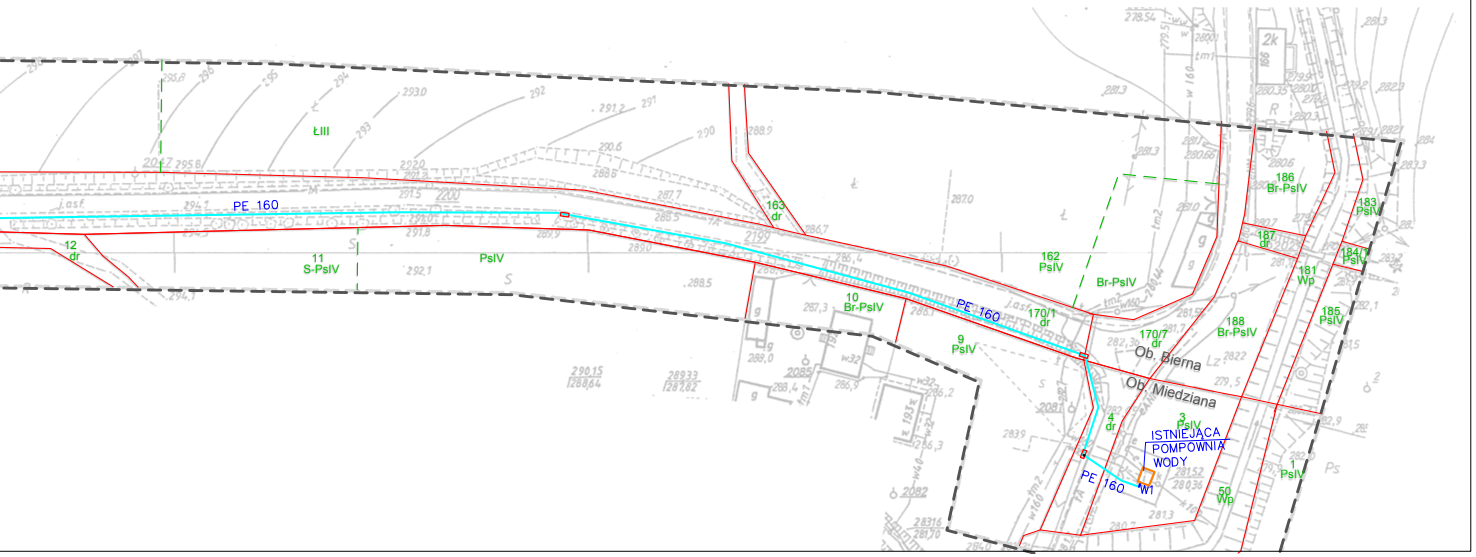
PE 160
PE 160
PE 160
ŁIII
12
dr
11
S-PsIV
PsIV
163
dr
10
Br-PsIV
9
PsIV
162
PsIV
Br-PsIV
170/1
dr
170/7
dr
186
Br-PsIV
183
PsIV
187
dr
184/1
PsIV
181
Wp
188
Br-PsIV
185
PsIV
Ob. Bierna
Ob. Miedziana
4
dr
3
PsIV
ISTNIEJĄCA
POMPOWNIA
WODY
W1
50
Wp
1
PsIV

Legenda:

| | |
|---|---|
| | Granice działek ewidencyjnych |
| PE 160 | Proj. sieć wodociągowa |
| PE 160/PE 32 | Proj. odcinki metodą bezwykopową |
| PE 32 | Proj. odczepy |
| PE 32 | Przyłącza poza zakresem opracowania |
| | Proj. zasuwa odcinająca |
| HP1 | Proj. hydranty ppoż. |
| | Rury osłonowe |
| SW | Studnia wodomierzowa |
| ZR | Zawór redukcyjny |
| ZNO | Zawór napowietrzająco-odpowietrzający |
| | Komora przewiertowa |

**DANTEX**
TOMASZ DANIŁÓW
UL. OLIWKOWA 3
59-900 ZGORZELEC

INWESTOR:
GMINA SULIKÓW
UL. DWORCOWA 5
59-975 SULIKÓW

TYTUŁ RYSUNKU:
PROJEKT ZAGOSPODAROWANIA TERENU

DATA:
01.08.2022

SKALA
1:1000

OBIEKT/ADRES:
BUDOWA SIECI WODOCIĄGOWEJ W MIEJSCOWOŚCI STARY ZAWIDÓW I WIELICHÓW

ZESPÓŁ PROJEKTOWY
PODPIS:
PROJEKTANT:
INŻ. TOMASZ DANIŁÓW
Upr. nr DOŚ/0178/PWBS/17

NR RYSUNKU:
P-01

STADIUM
PROJEKT TECHNICZNY

SPRAWDZAJĄCY:
MGR INŻ. TOMASZ WITEK
Upr. nr 270/02/DUW